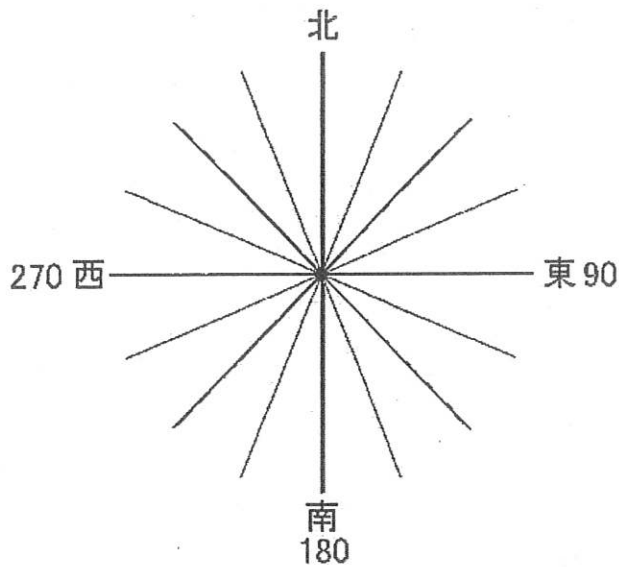
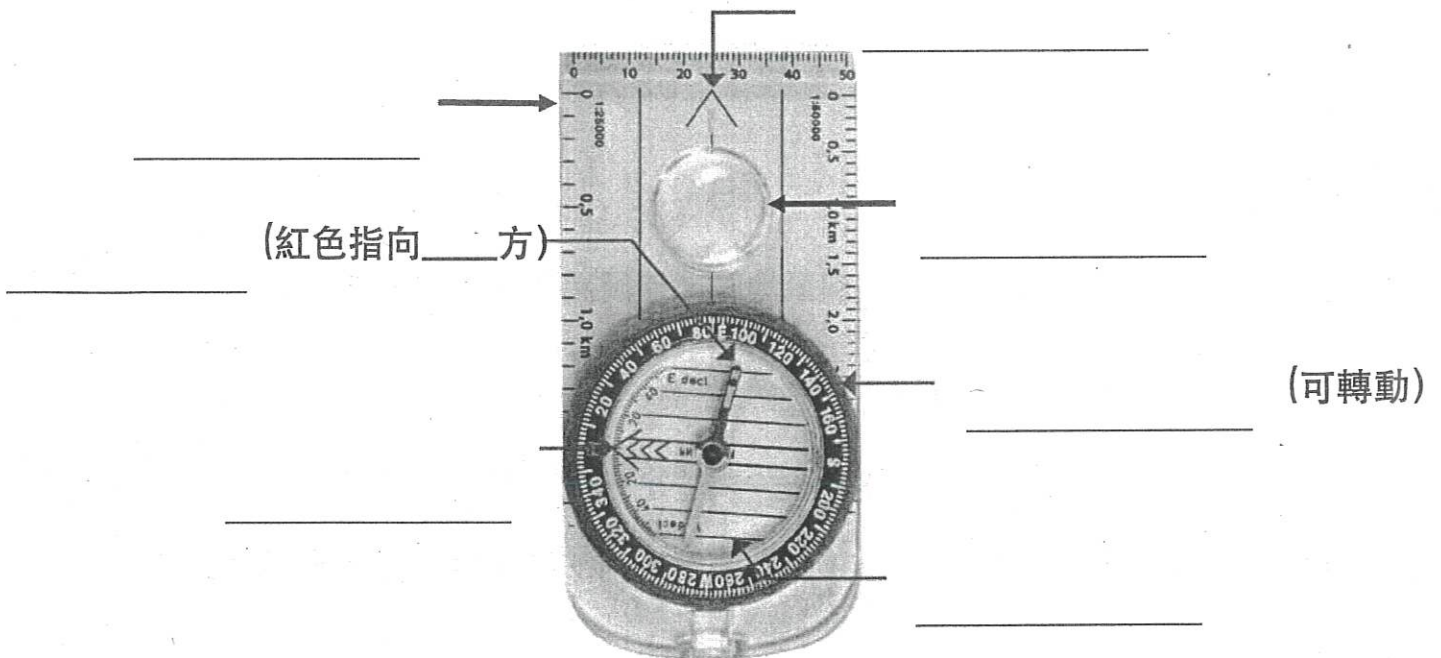


1. 十六方位與方位角



2. 指北針部位名稱



3. 測目標物方位

- (1) 平放_____
- (2) _____對準目標物
- (3) 使_____與_____重疊
- (4) 閱讀刻度圈上的度數即為目標物方位

4. 測指定方位

- (1) 平放_____
- (2) 旋轉方位盤，_____對準_____
- (3) 轉動透明底盤，使_____與紅色磁針重疊
- (4) 沿_____找到目標物

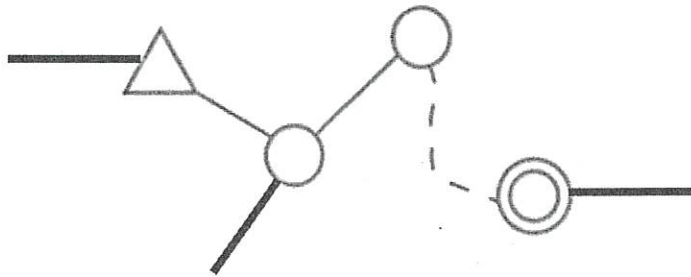
定向越野

Orienteering 「定向越野」運動：

是一種由參與活動的人員憑藉著定向地圖及各種定向技術的正確使用，在活動區域內從起點逐一的到訪各個檢查點並完成註記後回到終點，以全程使用時間最少而且正確到訪各檢查點的紀錄，作為活動競賽的依據。

定向越野器材與裝備：_____、_____、_____、_____。

定向越野圖例：



定向技巧：

1. _____ Set Map : _____ 轉動地圖，使周圍景物與在地圖上的位置方向一致。
2. _____ Thumbing : _____。
3. _____ Handrails : 利用 _____ 的地理特徵作為導航的參考，如：_____。
4. 沿途確認路線：沿途 _____，確認途中遇到的地景特徵，確保路線正確。

5. 定向四S

_____ 停步

_____ 正置地圖

_____ 選擇正確路線

_____ 再次正置地圖

